































<b>Etappe</b>	<b>Wanderweg</b>	<b>Mark.</b>	<b>Wanderverein</b>
Nijmegen – Wyler	Grote Revierenpad LAW6		<a href="#">Wandelnetzwerk</a>
Wyler – Kranenburg-Frasselt	Kleverlandweg		<a href="#">Verein Niederrhein</a>
Kranenburg-Frasselt – Kleve Koekoekplatz	Rhein-Niers-Fleuth-Weg		
Kleve Koekoekplatz – Villa Reichswald	Arnold-Mock-Weg		
Variante Villa Reichswald – Xanten - Bönninghardt	Rheinauenweg		
Villa Reichswald – Bönninghardt - Windberg	Arnold-Mock-Weg		
Windberg- Hinsbeck	Steinkohleweg		
Hinsbeck Teufelsstein – Wildenrath-Herzogenrath – Aachen (Rathaus)	Grenzlandweg		
Variante Schwalmthal	Rhein-Schwalm-Weg X4 Dilborner Schloss bis Rickelrath		
	Rhein-Rur-Weg X10 Rickelrath bis Wassenberg		

Aachen – Aachen-Rondorf	E8		
Aachen – Forsthaus Schönewaldhaus	Krönungsweg		<a href="#">Eifelverein</a>
Forsthaus Schönewaldhaus – Forsthaus Venne	Jakobsweg		
Forsthaus Venne – Koblenz (Gülser Brücke)	Rheinhöhenweg		
Variante Bad Godesberg	Rheinuferweg (ohne Markierung)		
Variante Mittelrheinklettersteig	Engelseiche bis Boppard ausgeschildert		
Koblenz (Gülser Brücke - Rheinlache)	Mosel/Rheinufer (ohne sichtbare Markierung)		
Koblenz - Forsthaus Jägerhaus	Rheinhöhenweg		<a href="#">Hunsrückverein</a>
Forsthaus Jägerhaus - Dalberg	Nahehöhenweg		
Dalberg – Bad Kreuznach (Hühnerkopf)	Mosel-Nahe-Wanderweg		

Hühnerkopf bis hinter den Schanzenkopf	Mosel-Nahe-Wanderweg??		<a href="#">Pfälzerwald-Verein</a>
Schanzenkopf – Niederhausen	zum Teil (!) Weinwanderweg		
Niederhausen - Waldhaus Donnersberg	Pfälzerwald- Wanderweg		
Waldhaus – Auerbach	Vier-Länder-Weg HW18		<a href="#">Odenwaldklub</a>
Waldhaus – Auerbach – Neunkircher Höhe (Kaiserturm)	Vier-Länder-Weg HW18		
Variante Melibokus	Alemannenweg, Nibelungensteig	 	
Kaiserturm – Lindenfels	Main-Stromberg-Weg HW15		
Lindenfels – Michelstadt	Bensheim-Walldürn HW22		
Michelstadt - Vielbrunn	Vier-Länder-Weg HW18		

Vielbrunn – Obernburg	Westlicher Limesweg HW29		
Obernburg-Elsenfeld	Lokaler Weg HS001		<a href="#">Spessartbund</a>
Elsenfeld – Miltenberg- Kloster Engelberg	Mainwanderweg		
Kloster Engelberg – Sohl-Höhe	Großheubach-Rundwanderweg 3		<a href="#">Stadt Großheubach</a>
Sohl-Höhe – Collenberg Camping	unmarkiert		
Collenberg Camping - Stadtprozelten	Maintalhöhenweg		<a href="#">Spessartbund</a>
Stadtprozelten - Hasloch	E8 markiert am Mainufer		
	schöner: Maintalhöhenweg		
Hasloch - Kreuzwertheim	E8, oft auch Maintalhöhenweg		
Wertheim – Creglingen	Main-Donau-Weg (Tauber- WörnitzLinie) (HW3 bis Weikersheim)		<a href="#">Schwäbischer Albverein</a> <a href="#">Tourendatenbank</a>
Creglingen Rothenburg – Crailsheim	Main-Donau-Bodensee-Weg HW4		

Crailsheim - Dinkelsbühl	Europaweg 8 (spärlich markiert)		
Dinkelsbühl – Stausacker (Donau)	Europaweg 8		<a href="#">Fränkischer Albverein</a>
Spielberg - Kipfenberg	leicht unterschiedlich, aber bestens markiert: Altmühltal-Panoramaweg		<a href="#">Naturpark Altmühltal</a>
Kipfenberg - Hadrianssäule	Limesweg		<a href="#">Fränkischer Albverein</a>
Stausacker - Regensburg	spärliche Bezeichnung, manchmal E8, manchmal Jakobsweg		<a href="#">Fränkische St. Jakobus- Gesellschaft</a>
			<a href="#">Bayerischer WaldVerein</a>
Regensburg (Prüfening – Schwabelweis)	ohne sichtbare Markierung		
Regensburg - Kappel	E8		
Variante Goldsteig	Waxenberg – Schmölz Papiermühle		<a href="#">Goldsteig</a>
Variante Figerbach	Steiler Abstieg ins Erlautal, ohne Markierung		