








Wege und Markierungen

[Link zum slowakischen Wanderverband](#)

Markierungswechsel		Wanderweg		Weg und Markierung	
lat	lon				
48.141825	17.057815	Bratislava Grenze	Bratislava Slavin	roter Balken E8	
48.152695	17.097013	Bratislava Slavin	Holubyho Chata	Cesta Hradinov SNP	
48.857236	17.682145	Holubyho Chata	Lubiná	blauer Balken E8	
48.784468	17.735374	Lubiná	Burg Cachtice	grüner Balken E8	
48.724020	17.761955	Burg Cachtice	Nove Mesto Bahnhof	gelber Balken	
48.752118	17.834144	Nove Mesto Bahnhof	Chata pod Inovcoma	grüner Balken E8	
48.785261	18.047787	Chata pod Inovcoma	Trencin Bahnhof	roter Balken E8	
48.895910	18.050615	Trencin Bahnhof	Dukla-Pass	Cesta Hradinov SNP	